



ГЕОИД

Общество с ограниченной ответственностью «Геоид»

ИНН 7453299007 КПП 745301001

тел. 8 (351) 750 76 56; моб. 8 (982) 111 29 16

e-mail: 7507656@mail.ru

www.geoid74.ru

454080, Челябинск, Свердловский пр-т 84 Б, офис 7.1

Заказчик - Управление архитектуры, городского строительства и землепользования администрации муниципального образования городского округа «Сыктывкар»

**Документация по планировке территории (проект межевания)
кадастрового квартала 11:05:0106014.**

**Проект межевания территории.
Материалы по обоснованию проекта межевания территории.**

Том 2.

Управляющий ООО «Геоид»

_____ /Ярославцев В.В.

Разработал

_____ /Спирова Е.В.


г. Челябинск

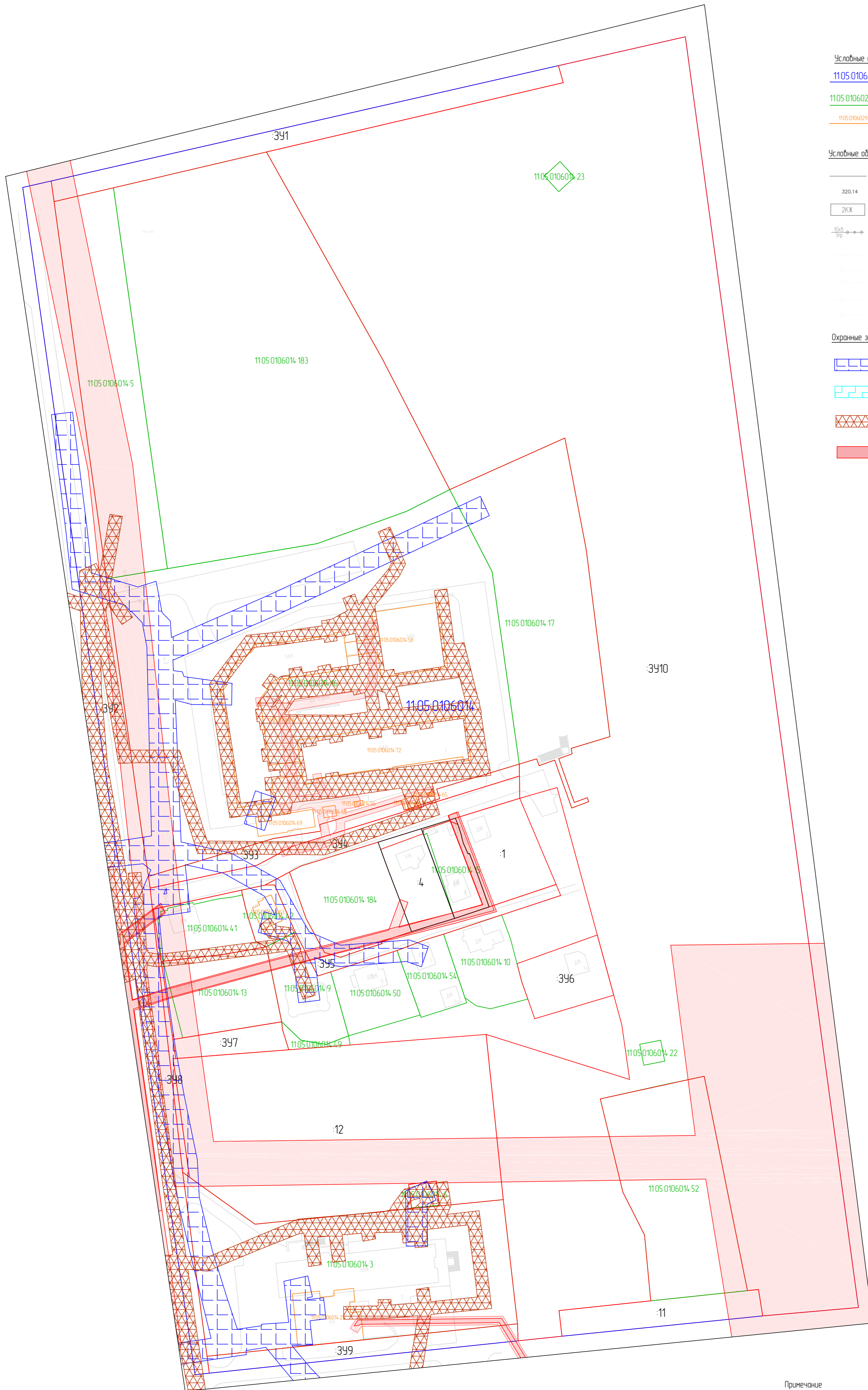
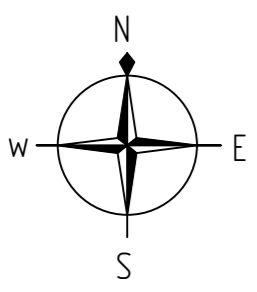
2021 г.



№ п/п	Наименование	Стр.
	Раздел 3. Материалы по обоснованию проекта межевания территории. Графическая часть	
1	Чертеж обоснования проекта межевания территории	3

Согласовано			

						07-21-ПМ			
Изм.	Колуч.	Лист	№ док.	Подп.	Дата				
Разраб.		Спирова Е.В.			07.21	Проект межевания территории. Материалы по обоснованию проекта межевания территории	Стадия	Лист	Листов
Управляющий		Ярославцев В.В.			07.21		П	1	1
							 ГЕОИД		



Условные обозначения границ:
 1105.0106029 граница и номер кадастрового квартала (граница проектируемой территории)
 1105.0106029.20 границы и кадастровый номер земельных участков по сведениям ЕГРН
 1105.0106029.38 границы и номер объектов капитального строительства по сведениям ЕГРН

Условные обозначения:
 ————— горизонтали
 320.14 отметки высот
 [ЗКХ] существующие здания и сооружения
 ———— существующая линия электропередач
 ———— существующий водопровод
 ———— существующая хозяйственно-бытовая канализация
 ———— существующий газопровод
 ———— существующая тепловая сеть
 ———— существующая хозяйственно-дренажная канализация

Охранные зоны инженерных коммуникаций:
 [Blue hatched] Охранная зона водопровода
 [Cyan hatched] Охранная зона газопровода
 [Orange hatched] Охранная зона хозяйственно-бытовой канализации
 [Red hatched] Охранная зона линии электропередач

Примечание
 - Территория межевания находится в зоне нормирования обихаживаемых шумов, во втором и третьем поясе зоны санитарной охраны источника водоснабжения, в водоохранной зоне
 - на территории проектирования отсутствуют объекты культурного наследия, особо охраняемые природные территории, лесничества, участки лесничества, лесные кварталы, лесотаксационные выделы, части лесотаксационных выделов

						07-21-ПМ			
						Документация по планировке территории (проект межевания) кадастрового квартала 1105.0106014			
Изн.	Колучн.	Лист	№ док.	Подп.	Дата	Проект межевания территории. Материалы по обоснованию проекта межевания территории.	Станд.	Лист	Листов
Разработал	Евсеева Е.В.		07.21				П	1	1
Утвердил	Фроловцев В.В.		07.21			Чертеж обоснования проекта межевания территории М1:1000			